


Plan d'aménagement forestier d'une forêt privée

GFD INC
1929-16-9060
LAURIEVILLE (SOMERSET-NORD)
ROUTE 267, CCSNR9 P408, P409



SPBCQ

IDENTIFICATION DU PRODUCTEUR FORESTIER

Nom : GESTION FORET-DALE

Adresse postale : 411, RUE ST-JEAN-BAPTISTE C.P.132

Ville : PRINCEVILLE Code postal : G6L 5G9

Représentant autorisé : GASTON ROY


Téléphone : résidence 819-364-5166 Fax 819-364-2126
lieu de travail CEL-352-3423 Cellulaire - -

No du producteur forestier : GEST95418020 No du plan d'aménagement 17 314 50 05 1281

Scanned by CamScanner

DESCRIPTION DE LA FORÊT / CARTOGRAPHIE

Propriété no. 15 No. du producteur forestier: GEST95418020



Numéro de la carte forestière: 21L5 SE Numéro de la photo aérienne: HMQ97130-12 Échelle: 15000

No. du peuplement	Superficie approximative (ha)	Vocation *	No. du peuplement	Superficie approximative (ha)	Vocation *
1	6.1	F	2	10.1	F
3	5.6	F	4	5.0	F
5	15.6	F	6	17.0	F
7	17.9	F			

Légende : A Agricole F Forestier ANF Autres non forestier FNE Forestier non enregistré

DESCRIPTION DE LA FORÊT / DONNÉES FORESTIÈRES

Propriété no: 15 No. du producteur forestier: GEST95418020

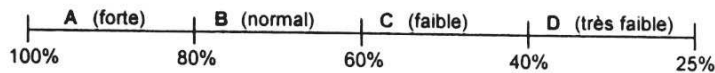
No. du peuplement	Type de peuplement	Essences principales	Superficie approx. (ha)	Classe de densité **	Hauteur moyenne (m)	Classe d'âge (ans)
1	ErBj	(ERS, BOJ, ERR	6.1	C	2	VIN
2	ÉRABLIÈRE ROUGE	ERR, ERS, PRU, BOJ	10.1	B	3	70
3	MÉLANGÉ À DOM. RÉSINEUSE	SAB, PRU, THO, ERR	5.6	B	3	30-50
4	MÉLANGÉ EN RÉGÉNÉRATION.	ERR, SAB, BOG	5.0	A	5	10
5	ÉRABLIÈRE ROUGE	ERR, (ERS), THO	15.6	C	3	70
6	SAPINIÈRE	SAB, EPB, ERR	17.0	B	3	30-50
7	RÉSINEUX	SAB, EPR, THO, ERR	17.9	C	3	30-50

Total : 77.3

* SOURCES:

photographie aérienne
 carte forestière régionale
 vérification sur le terrain
 inventaire forestier
 autres:

** CLASSES DE DENSITÉ DU COUVERT FORESTIER



EQUIVALENCES DES MESURES

Hauteur: 1 mètre (m) = 3,28 pieds (pi)
 Superficie: 1 hectare (ha) = 2,47 acres (ac) = 2,92 arpents carrés
 Volume: 1 m³ app. = 0,28 corde (cd)
 1 m³ app./ha = 0,11 cd/ac

DESCRIPTION DE LA FORÊT / DONNÉES FORESTIÈRES

Propriété no: 15 No. du producteur forestier: GEST95418020

No. du peuplement	Type de peuplement	Travaux	Envergure	Notes*
1	ErBj	- COUPE PARTIELLE EFFECTUÉ EN 2004. - AUCUNE INTERVENTION POUR L'INSTANT.	6.1	3L
2	ÉRABLIÈRE ROUGE	- COUPE PARTIELLE DÉJÀ EFFECTUÉE. - AUCUNE INTERVENTION POUR L'INSTANT.	10.1	3L

DESCRIPTION DE LA FORÊT / DONNÉES FORESTIÈRES

Propriété no: 15 No. du producteur forestier: GEST95418020

No. du peuplement	Type de peuplement	Travaux	Envergure	Notes*
3	MÉLANGÉ À DOM. RÉSINEUSE	- COUPE PARTIELLE DÉJÀ EFFECTUÉE. - LA DENSITÉ EST VARIABLE. - AUCUNE INTERVENTION POUR L'INSTANT.	5.6	3L
4	MÉLANGÉ EN RÉGÉNÉRATION.	- EFFECTUER UNE ÉCLAIRCIE PRÉCOMMERCIALE	5.0	1C
5	ÉRABLIÈRE ROUGE	- COUPE PARTIELLE EFFECTUÉE. - RÉCOLTER LES TIGES RENVERSÉES PAR LE VENT.	15.6	1C
6	SAPINIÈRE	- COUPE PARTIELLE DÉJÀ EFFECTUÉE. - EFFECTUER UNE ÉCLAIRCIE COMMERCIALE DES SECTEURS NON TRAITÉ.	17.0	2C

DESCRIPTION DE LA FORÊT / DONNÉES FORESTIÈRESPropriété no: 15 No. du producteur forestier: GEST95418020

No. du peuplement	Type de peuplement	Travaux	Envergure	Notes*
7	RÉSINEUX	- ÉCLAIRCIE COMMERCIALE EFFECTUÉE EN 2005. - AUCUNE INTERVENTION POUR L'INSTANT.	17 9	3L

ACCEPTATION ET SIGNATURES

Selon l'article 120 de la Loi sur les forêts (L.R.Q. chapitre F-4.1) pour être un producteur forestier reconnu, une personne ou un organisme doit posséder une superficie forestière d'au moins 4 hectares d'un seul tenant, dotée d'un plan d'aménagement forestier certifié conforme aux règlements de l'Agence régionale de mise en valeur des forêts privées compétentes par un ingénieur forestier et enregistrée auprès du ministère, la superficie à vocation forestière et toute modification y affectant la contenance ou y opérant un changement.

Ce plan d'aménagement forestier couvre la propriété identifiée ci-après et une modification à cette propriété a pour conséquence d'invalider ce plan.


LE PRÉSENT DOCUMENT CONSTITUE :

- mon premier plan d'aménagement forestier pour la propriété numéro : _____
- un ajout à mon premier plan d'aménagement forestier pour la propriété numéro : _____
- une modification en ce qui a trait à la propriété numéro : _____
- une révision de mon plan d'aménagement forestier en ce qui a trait à la propriété numéro : 15

Les travaux inscrits dans ce plan d'aménagement forestier visent à aider le propriétaire à prendre les décisions qui lui permettent de mettre en valeur sa propriété. La réalisation de ces travaux n'est toutefois pas obligatoire. Cependant, des données supplémentaires peuvent s'avérer nécessaires avant de procéder à leur réalisation. Il est recommandé au propriétaire forestier :

- de consulter un conseiller forestier et de vérifier la réglementation municipale applicable avant d'entreprendre des travaux ;
- de noter les interventions réalisées sur la propriété ;
- de réaliser des activités qui ne vont pas à l'encontre de son plan d'aménagement forestier ;

Je reconnais avoir pris connaissance de mon plan d'aménagement forestier et je comprends l'importance de recourir à des pratiques forestières appropriées et de réaliser des activités qui ne vont pas à l'encontre de mon plan.


Signature du propriétaire ou de représentant autorisé


22 décembre 2005
Date

J'ai élaboré un plan d'aménagement forestier pour la propriété ci-haut mentionnée.

Ce plan est valide jusqu'au 20 DÉCEMBRE 2015 inclusivement.

Je certifie que ce plan d'aménagement forestier est conforme au règlement #4 du 01 avril 1997, de l'Agence forestière des Bois-Francs.

Ce plan d'aménagement a été réalisé par : A. Kettin T. Cole Tech. F.


Ghislain LeBlond, ing. f.

22 décembre 2005
Date

Coordonnées du conseiller forestier

Nom SYNDICAT DES PRODUCTEURS DE BOIS DU CENTRE-DU-QL Numéro de permis de l'OIFQ 95-046

Adresse 1940, RUE DES PINS, NICOLET QC J3T 1Z9

Téléphone (819) 293-2922

Réservé à l'Agence

Le contenu du plan d'aménagement forestier est CONFORME NON CONFORME aux instructions pour la préparation du plan d'aménagement forestier de l'Agence régionale et je recommande le paiement d'une aide financière de _____ \$.

Commentaires et raisons du refus ou de la modification si requis.

Signature du représentant de l'Agence _____ Date _____

Actes de modification du rôle d'évaluation foncière

Municipalité de 32072 - LAURIEVILLE
Modification effectuée au rôle

Date de prise d'effet
 2015-09-08

CECI N'EST PAS UNE FACTURE

Adresse du propriétaire

GRUPE PIERRE PAGE INC A 001
 SERVIFORET INC A 002
 2750 RUE DE LA SIDBEC NORD, BUREAU 400
 TROIS-RIVIERES QC
 G8Z 4E1 CANADA

Rôle en vigueur pour les exercices financiers 2015, 2016 et 2017

Pour demander une révision

Date limite # du certificat Montant à joindre Référence au règlement
 30/6/2016 1500379 60 \$ # 256

Jusqu'à la date limite indiquée ci-dessus et dans les cas où la loi le permet, vous pouvez déposer une demande de révision quant à cette modification (voir procédure à suivre au verso)

Adresse de l'endroit déterminé pour déposer une demande de révision

MRC DE L'ÉRABLE
 1783, AVE. SAINT-EDOUARD, BUR. 300
 PLESSISVILLE, QUÉBEC
 G6L 3S7

Motif de la modification et disposition législative concernée
 VENTE AVEC PARTIE HORS-TERRITOIRE

Loi	Article	Alnéa ou paragraphe
Loi sur la fiscalité municipale	174	3

Renseignements inscrits au rôle avant et après la modification

1. Identification de l'unité d'évaluation	Renseignements AVANT la modification	Renseignements APRÈS la modification
Adresse :	ROUTE 267	ROUTE 267
Numero de lot :	C.CSN, R.9, L.P408 C.CSN, R.9, L.P409	C.CSN, R.9, L.P408 C.CSN, R.9, L.P409
Numéro de matricule :	1929-16-9060	1929-16-9060
Utilisation prédominante :	ACERICULTURE	ACERICULTURE 8131
Numéro d'unité de voisinage :	3830	3830

2. Propriétaire	Renseignements AVANT la modification	Renseignements APRÈS la modification
Nom :	GESTION FORET-DALE INC	► GRUPE PIERRE PAGE INC
Adresse postale :	C.P. 132 411 SAINT-JEAN BAPTISTE SUD, PRINCEVILLE G6L 5G9	► 2750 RUE DE LA SIDBEC NORD, BUREAU 400, TROIS-RIVIERES G8Z 4E1
Nom :		► SERVIFORET INC
Adresse postale :		► 2750 RUE DE LA SIDBEC NORD, BUREAU 400, TROIS-RIVIERES G8Z 4E1
Nom :		► 2863-7999 QUEBEC INC
Adresse postale :		► 2750 RUE DE LA SIDBEC NORD, BUREAU 400, TROIS-RIVIERES G8Z 4E1
Condition particulière d'inscription :	Propriétaire du terrain	Propriétaire du terrain
Statut du propriétaire aux fins d'imposition scolaire :	2 - Personne Morale	2 - Personne Morale
Date d'inscription au rôle :	1998-01-01	► 2015-09-08

3. Caractéristiques de l'unité d'évaluation	Renseignements AVANT la modification	Renseignements APRÈS la modification
<u>Caractéristique du terrain</u>		
Mesure frontale :	780.29 m	780.29 m
Superficie :	77.340 ha	77.340 ha
Zonage Agricole :	2 - ZONÉE EN ENTIER	2 - ZONÉE EN ENTIER
Exploitation agricole enregistrée (EAE) :	N/A	N/A
<u>Caractéristiques du bâtiment principal</u>		

4. Valeurs au rôle d'évaluation	Renseignements AVANT la modification	Renseignements APRÈS la modification
Date de référence au marché :	2013-07-01	2013-07-01
Valeur du terrain :	173 100 \$	173 100 \$
Valeur du bâtiment :	700 \$	700 \$
Valeur de l'immeuble :	173 800 \$	173 800 \$
Valeur de l'immeuble au rôle antérieur :	133 300 \$	133 300 \$

5. Répartition fiscale	Renseignements AVANT la modification	Renseignements APRÈS la modification
Classe de la catégorie des immeubles :	Résiduelle	Résiduelle
Valeur imposable de l'immeuble :	173 800 \$	173 800 \$
Valeur non imposable de l'immeuble :	0 \$	0 \$

6. Informations supplémentaires	Renseignements AVANT la modification	Renseignements APRÈS la modification
# Fiche :	10848	Lot de tenue à jour : 694
# d'enregistrement de la transaction :	21825869	
Second motif de la modification :	MODIF. DE L'UTILISATION D'UN IMMEUBLE	

► Identifie les renseignements modifiés
 Date d'expédition